

# 1° RADUNO STORICO DEL PONENTE LIGURE – RUOTE NELLA STORIA


10 Ottobre 2021

**IMPERIA, PIEVE DI TECO, COLLE DI NAVA, CANTARANA (CP), CAPRAUNA, ZUCCARELLO (82,4 KM)**

**Partenza: Imperia, Via Felice Cascione**

Uscire da Imperia città con direzione SS 28 del Colle di Nava

Continuare su: Via Felice Cascione  
0.3km - 00h00


 Girare a sinistra : Strada Statale 1 / Strada Statale 1 Via Aurelia / Via Aurelia  
0.3km –

Continuare Strada Statale 1 / Strada Statale 1 Via Aurelia / Via Aurelia / Viale Giacomo Matteotti

 Girare a sinistra : Via Argine Sinistro Goffredo Alterisio  
3.7km - 00h07

Continuare su Argine Sinistro Goffredo Alterisio  
5.1km - 00h10

Continuare su: Via Ponte Vecchio  
5.4km - 00h11

 Girare a sinistra : Strada Statale 28  
5,5 km – 00h11

Uscita Imperia  
7.3km - 00h15

Continuare su: Strada Statale 28  
7.6km - 00h15

Attraversare Comune di Pontedassio su strada principale in galleria  
8.6km - 00h17


Non Girare a destra in direzione di Pontedassio paese  
9.1km - 00h18


Uscita Comune di Pontedassio  
10.7km - 00h20


Continuare su strada principale: Strada Statale 28 (gallerie)  
11.2km - 00h21


Attraversare paesi di Sarola e Chiusavecchia in galleria su strada principale

Continuare su: Strada Statale 28  
17.5km - 00h30

 San Lazzaro  
18km - 00h30


 Galleria Zerbino  
20km - 00h32


 Galleria San Bartolomeo  
23.5km - 00h35


 Viadotto Uveghi  
24.9km - 00h36


Alla rotonda, prendere la 3° uscita: Variante di Pieve di Teco in direzione di:  
A6  
Torino  
Ceva  
Ormea  
Pornassio  
27km - 00h38


Alla rotonda, prendere la 2° uscita: Strada Statale 28  
29.3km - 00h40

 Alla rotonda, prendere la 1° uscita: Strada Statale 28  
30.3km - 00h42

 Continuare a destra : Strada Statale 28  
30.9km - 00h43

 Continuare a destra : Strada Statale 28  
35.2km - 00h49


 Continuare a destra : Strada Statale 28  
35.6km - 00h49

 Continuare a destra : Strada Statale 28  
38.5km –

## **Colle di Nava**


39.9km - 00h55

Continuare su: Strada Statale 28  
40.8km - 00h56

 Continuare a destra : Strada Statale 28 attraversando “Ponte di Nava”  
42.6km - 00h59

## **CANTARANA**

44.3km - 01h00


 Girare a destra : Strada Provinciale 216  
44.3km - 01h00

44.4km - 01h00 **(Controllo Passaggio)**

---


(TIMBRO ACPL)

Continuare su: Strada Provinciale 216  
45.4km - 01h02

 Continuare a sinistra : Strada Provinciale 216  
46.2km - 01h02

46.5km - 01h03  
Attraversare Colle di Caprauna

46.5km - 01h03  
Continuare su: Strada Provinciale 216


47km - 01h03  
 Continuare a sinistra : Strada Provinciale 216

Uscita Colle di Caprauna  
47.3km - 01h04

A Prale, Continuare su: Strada Provinciale 216 / Frazione Prale  
47.5km - 01h04


Continuare su: Strada Provinciale 107  
52.6km - 01h11

A Caprauna, continuare  
59.1km - 01h18


 Girare a destra : Via Fontane  
59.3km - 01h19


**CAPRAUNA**, Strada Provinciale  
59.3km - 01h19

 Girare a sinistra : Strada Provinciale 107 / Strada Provinciale  
59.3km - 01h19

 Continuare a sinistra : Strada Provinciale 107  
59.4km - 01h19

**ALTO**  
65.6km - 01h26


 Girare a sinistra : Strada Provinciale 107 / Via Cascione  
65.8km - 01h26


 Alla rotonda, Piazza 25 Aprile, prendere la 2° uscita: Strada Provinciale 107  
66.1km - 01h27


Uscita Alto  
66.1km - 01h27

Continuare su: Strada Provinciale 107  
66.1km - 01h27

Continuare su: Strada Provinciale 14  
69.2km - 01h31


 Continuare a destra : Strada Provinciale 14  
69.9km - 01h32

 A Madonna di Curagna, Continuare a destra : Strada Provinciale 14  
71.1km - 01h34

 Continuare a sinistra : Strada Provinciale 14  
81km - 01h46

## **MARTINETTO**

81.1km - 01h46

 Girare a sinistra : Strada Provinciale 582  
81.1km - 01h46

81.2km - 01h46  
A Martinetto, continuare

81.2km - 01h46  
Continuare su: Strada Provinciale 582 

82.4km - 01h49

 Girare a destra : Via Armando Tornatore  
**Entrare in Zuccarello (centro storico)**